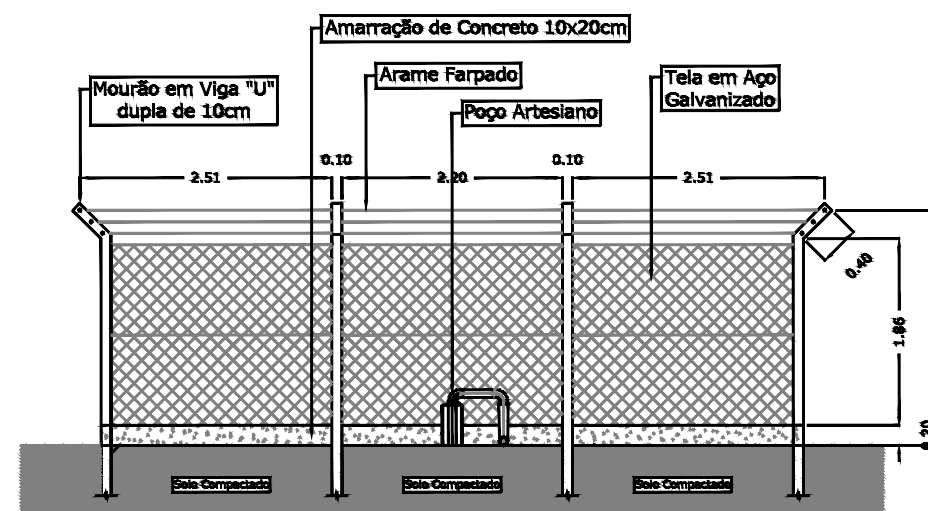


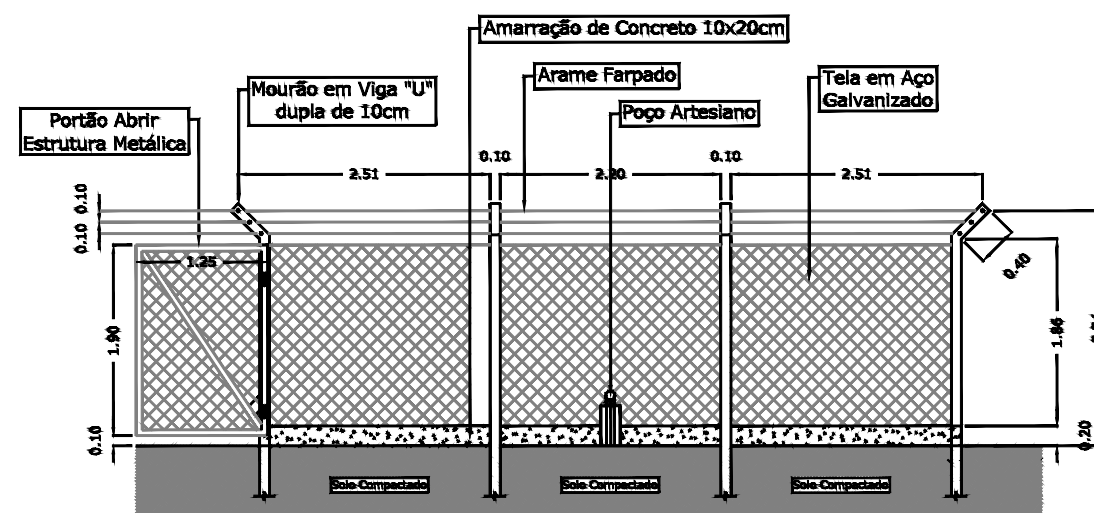
PLANTA BAIXA

ESC.: 1/75



CORTE BB'

ESC.: 1/75




CORTE AA'

ESC.: 1/75



PLANTA DE LOCALIZAÇÃO

ESC.: Gráfica



Prefeitura Municipal de Aripuanã-MT
Praça São Francisco de Assis, nº 128, Caixa Postal 91-Cep 78325-000
Fone: (66) 3565-3900 www.prefeituradearipuanã.com.br

CROQUI DE SITUAÇÃO ATUAL

Obra: Construção de Alamedado em Mourão de Viga "U" Dupla de 10cm com Amarração de Concreto, Tela de Aço Galvanizado e Arame Farpado.

Local: Setor de Chácaras Frei Canuto - Chácara 35 - Aripuanã-MT
- Coordenada Geográfica: 10°11'23.82"S 59°24'57.56"O

Resp. Técnico:

Flávia Maria Costa
Engenheira Civil - CREA-MT 0314-03

Interessado:

Prefeitura Municipal de Aripuanã
CNPJ: 03.507.4998/0001-71

Assunto:

Planta Baixa
Corte AA'
Corte BB'
Planta de Localização Via Satélite

QUADRO DE ÁREAS:

Taxa Ocupação:

Taxa Permeabilidade:

Prancha: A3
Folha: 1/1

Escala: Indicada

Data:
Abril/2020

Projeto:
Robson Freitas

Carimbo de Aprovação:

Arquivo: É proibida a reprodução total ou parcial deste projeto, sem autorização do profissional responsável - LEI N° 9610 (19/02/1998) ARTIGO 7° - INCISO X